Accusé de réception - Ministère de l'Intérieur
053-200083392-20261116-S06-CC-192-26-DE
Accusé certifié exécutoire
Réception par le préfet : 20/11/2026
Mise en ligne le 20/11/2026

Bassin de l'Oudon

Rapport d'activité 2025

Syndicat du bassin de l'Oudon

Validé en comité syndical

Du 25 février 2026



L'Oudon à Beaulieu sur Oudon

Gouvernance et territoire

Le Syndicat du bassin de l'Oudon intervient sur l'ensemble du bassin versant de l'Oudon.

52 élus titulaires, 52 suppléants

13 agents techniques et administratifs





Le cadre de l'action du syndicat

DCE
- Directive cadre sur l'eau et Loi sur l'eau
- Retour au bon état des eaux

S.D.A.G.E.
- Schéma Directeur d'Aménagement et de Gestion des Eaux
- Document de planification à l'échelle du bassin Loire-Bretagne



S.A.G.E.
- Schéma d'Aménagement et de Gestion des Eaux
- Document de planification élaboré et suivi par la Commission Locale de l'Eau du bassin versant de l'Oudon



CTeau
- Contrat territorial eau multithématique signé avec l'Agence de l'Eau Loire-Bretagne, la Région, les Départements
- Stratégie sur 6 ans – programme d'actions 2 x 3 ans

Synthèse du compte administratif 2025 – DEPENSES

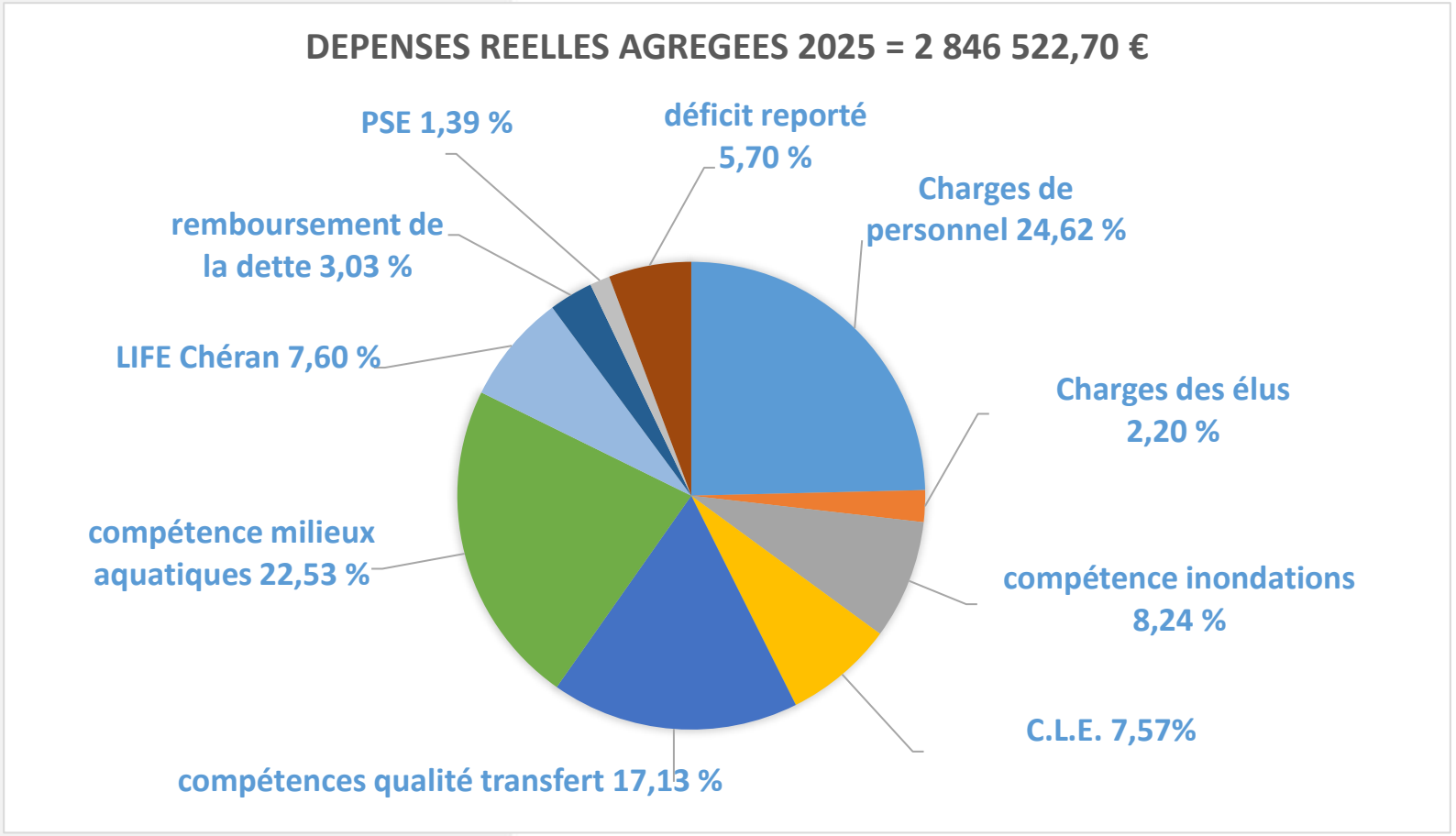

Le compte administratif complet est annexé au rapport annuel sur www.bvoudon.fr

Synthèse du compte administratif 2025 - RECETTES

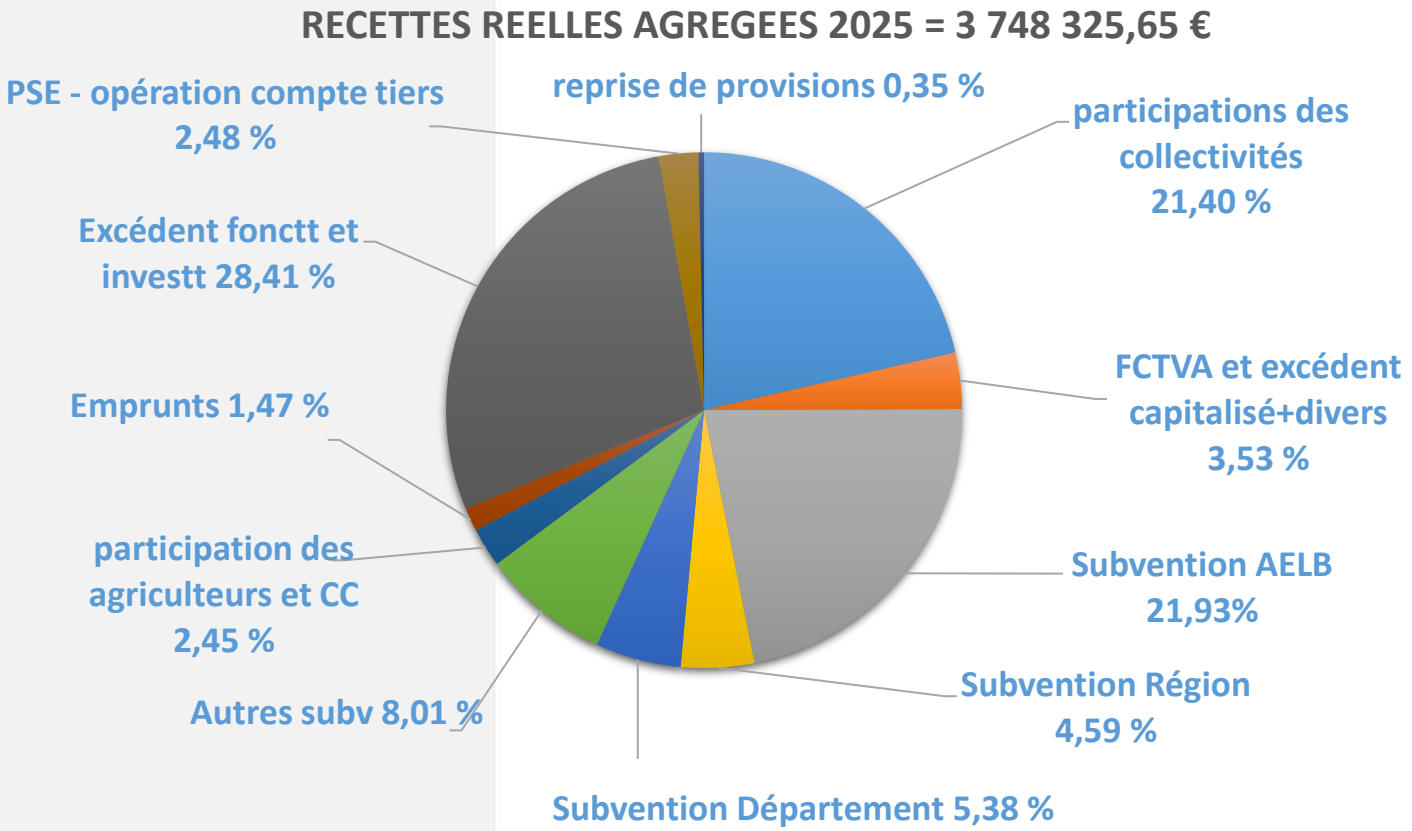

Bassin de l'Oudon

PREVENTION DES INONDATIONS





EXPLOITER LES OUVRAGES ECRETEURS

- Maintenance – entretien de 15 barrages et 1 digue
- 21 visites de surveillance
- 3 épisodes de crues gérés dont 1 vigilance orange, 2 vigilances jaunes
- 2 astreintes
- 1 commission paritaire d'indemnisation de perte de récoltes

MIEUX GERER LES GRANDS PLANS D'EAU

- Activation de l'ouvrage de Saint Aubin à Pouancé
- Visite à aspect technique (VTA) de l'ouvrage du TERTRE.
- VTA de l'ouvrage de la Pelleterie et de Bel Orient.

SUIVI REGLEMENTAIRE

- Mise à jour du document d'organisation





REDUIRE LA VULNERABILITE

- Démarrage de l'étude d'adaptation au changement climatique suite aux inondations de 2024
- Fin des travaux de la zone de temporisation de Loiron.

Bassin de l'Oudon

GESTION ET RESTAURATION DES MILIEUX AQUATIQUES



Préserver la biodiversité

- Inventaires faune/flore avant travaux sur 4 sites
- Suivie de la Loutre, du Campagnol amphibie et du Castor
- 1 demande de dérogation « espèces protégées »
- Réalisation de suivis hydrobiologiques sur 2 stations après travaux

Réduire l'impact des plans d'eau

- 2 études préalables à Loiron-Ruillé et Ombrée d'Anjou
- Effacement de 4 plans d'eau



Restaurer la morphologie des cours d'eau

- 3 études préalables (Araize-Ponceau, Oudon, Ebeaupinière)
- 3,2 km de cours d'eau restaurés (Uzure, Argos, Biscaye)



Gérer espèces exotiques envahissantes

- Arrachage manuel de la Jussie (Oudon, Verzée, Courgeon)
- Apparition de la Crassule de Helms à Loiré
- 6 438 captures de rongeurs aquatiques envahissants

Gérer et restaurer les zones humides

- Etude de la zone humide du Thiberge (Erdre en Anjou)
- Etude de la zone humide de l'Oudon (Craon)
- Gestion de la zone humide de la Gravelle



Restaurer la continuité écologique

- 3 études préalables (Moulin de Blochet, moulin Neuf, moulin de la Pommeraye)
- Effacement de 6 seuils

Exemple de la restauration de l'Argos à Chazé sur Argos



Avant travaux
(étang sur cours d'eau)



Pendant les travaux



Après travaux
(L'Argos reméandrée)

Bassin de l'Oudon

GESTION DES OUVRAGES HYDRAULIQUES



Réflexion sur le devenir des seuils

- Délibération concernant le désengagement progressif de l'exploitation des ouvrages



Mise en œuvre de la règle de gestion du SAGE

- Fermeture du 3 mars au 13 mars 2025
- Ouverture du 8 décembre au 19 décembre 2025



Maintenance et entretien

- Interventions sur les ouvrages suivants :
  - moulin Martin (Oudon)
  - clapet du bourg de Craon (Oudon)
  - moulin David (Uzure)
  - moulin du Bourg d'Iré (Verzée)
  - Moulin de l'Homme (Verzée)



Enlèvement des embâcles

- Enlèvement des embâcles sur les sites stratégiques
- Sensibilisation des riverains (courriers, diffusion du guide)

Bassin de l'Oudon

Localisation des seuils exploités par le Syndicat du Bassin de l'Oudon

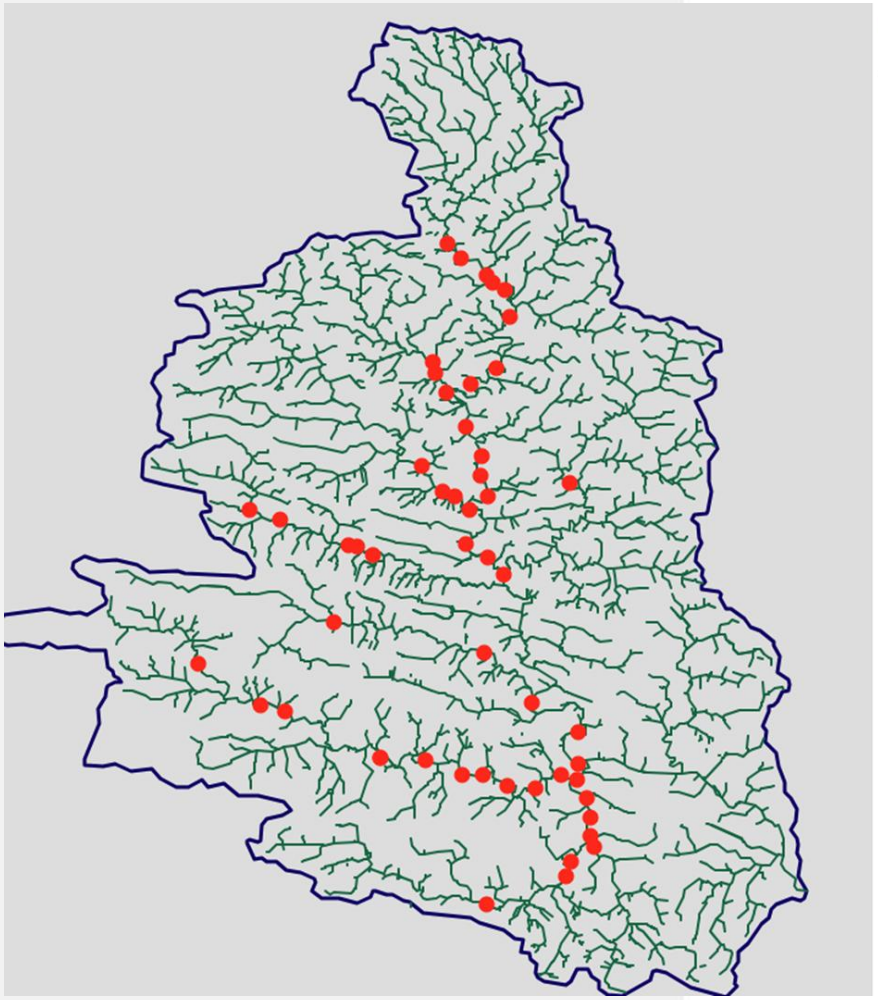

Localisation des ouvrages de surstockage pour limiter les effets des inondations

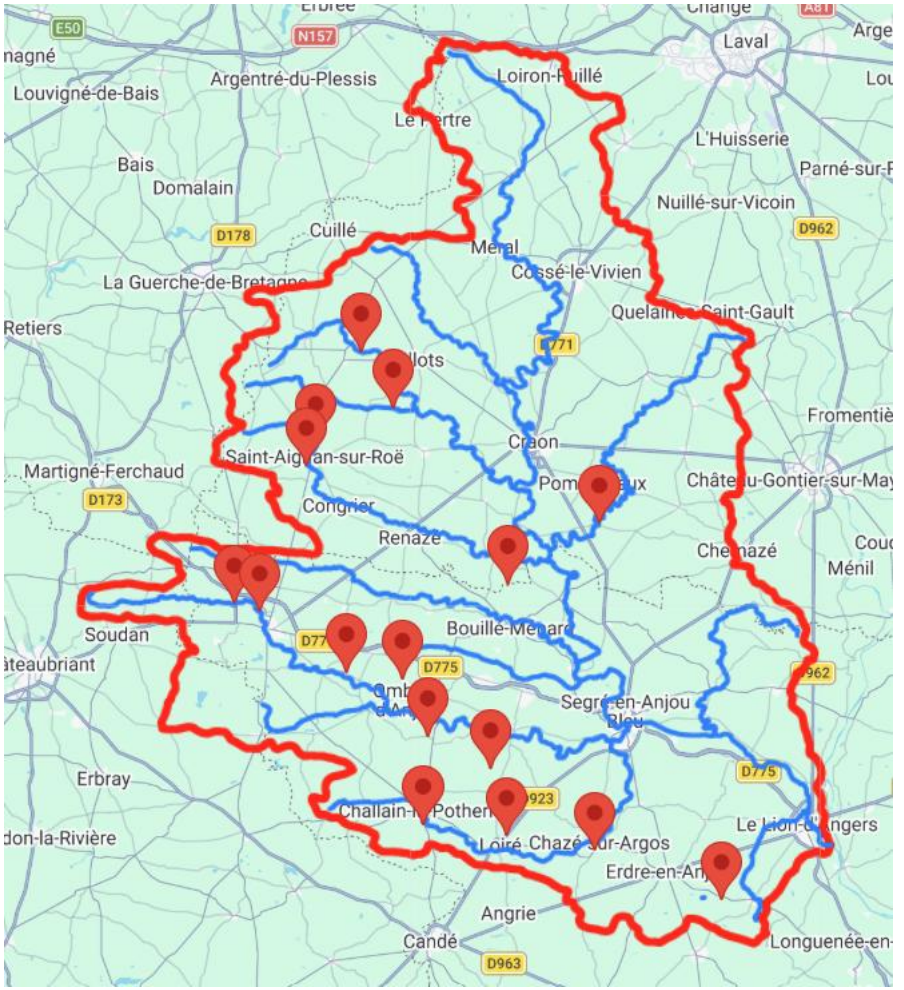

4 groupes d'agriculteurs accompagnés

1 Lettre agricole de l'Oudon





Amélioration de la qualité de l'eau – Actions agricoles

56 agriculteurs qui s'engagent en MAEC en 2025
101 agriculteurs engagés en 2024 accompagnés en 2025

Partenariat avec les préconisateurs agricoles, 3 nouvelles structures rencontrées



3 captages souterrains :
-Epronnière (Livré la touche
-Chalonge (St-Cyr-le-Gravelais)
-Fauvières-Cruchères (St-Cyr-le-Gravelais)



15 agriculteurs accompagnés dans la gestion de leur fertilisation



Amélioration de la qualité de l'eau brute pour l'eau potable

1 captage d'eau superficielle:
Saint-Aubin du Pavoil (Segré-en-Anjou-Bleu)



1 démonstration d'essai au champ



PLANTATIONS BOCAGÈRES
21 km plantés sur l'hiver 24-25
21 km prévus sur l'hiver 25-26

Organisation du CONCOURS GÉNÉRAL AGROFORESTERIE-BOCAGE = 1 lauréat national!





3 formations à l'entretien et la taille des jeunes haies

BOCAGE

PAIEMENT POUR SERVICES ENVIRONNEMENTAUX
9 exploitants accompagnés
Groupe LABEL Haie



Plan de Gestion des Haies
5 PGDH réalisés

Travaux

- Suppression de 4 seuils et restauration du Chéran à Congrier / Saint-Saturnin-du-Limet : 1 000 ml





LIFE REVERS'EAU CHERAN

Etudes :

- Sources du Chéran : Développement de l'hydrologie régénérative (triptyque eau, sol, arbres)
- Saint-Aignan-sur-Roë : Restauration hydromorphologique
- Congrier : Suppression plan d'eau
- Château de la Boissière : scénario en cours de validation

Gouvernance

- 1 petite CLE du Chéran



Sensibilisation, Formation

- Lettre du Chéran : « Préserver pour s'adapter»
- 6 Rdv Eau Chéran : 266 acteurs sensibilisées et/ou formées
- Suivis hydro-bio et morphologique
- Suivis biodiversité

Révision du SAGE :
- Diagnostic et enjeux
- Échanges sur les scénarios



Mise à jour des données géographiques et des outils de suivi



Commission locale de l'eau

Élaboration du Projet de Territoire pour la Gestion quantitative de l'Eau
- Animation du groupe de travail
- Conduite des études
- Caractérisation des plans d'eau sur le Chéran aval

Etat des eaux et des milieux aquatiques



Suivi de la qualité d'eau de l'Oudon et des principaux affluents



Communication - Sensibilisation

100 personnes sensibilisées



Journée mondiale de l'eau

70 personnes sensibilisées



Mois du climat

Grand public

Foire de Segré

200 personnes sensibilisées

Plan Climat

10 personnes sensibilisées



Segré

Tout en élégance, Miss France a illuminé la foire-exposition



Communication - Sensibilisation



30 élus et techniciens

Formation Zones humides

Élus

66 réunions organisées en 2025
(élus, partenaires, riverains,,,,)



100 élèves sensibilisés

Inauguration travaux inondation

scolaires

Communication - Sensibilisation



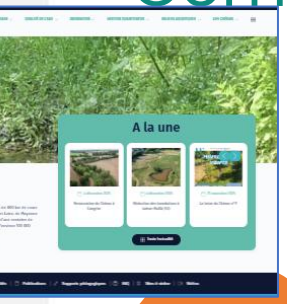



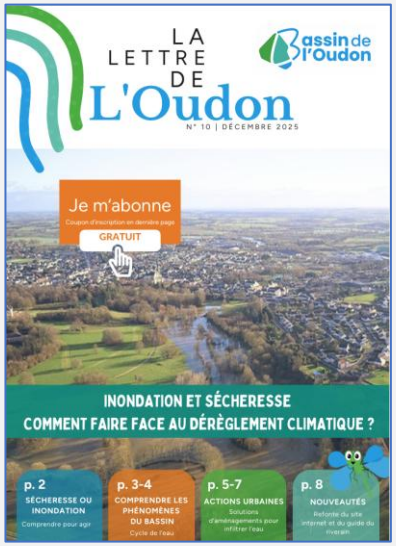

2000 exemplaires





1000 exemplaires



Bassin de l'Oudon



Zone humide des Hunaudières
à Saint Saturnin du Limet

Pour en savoir plus sur les

activités et les résultats

www.bvoudon.fr



Suivez-nous sur Instagram

et sur Facebook @bassinoudon